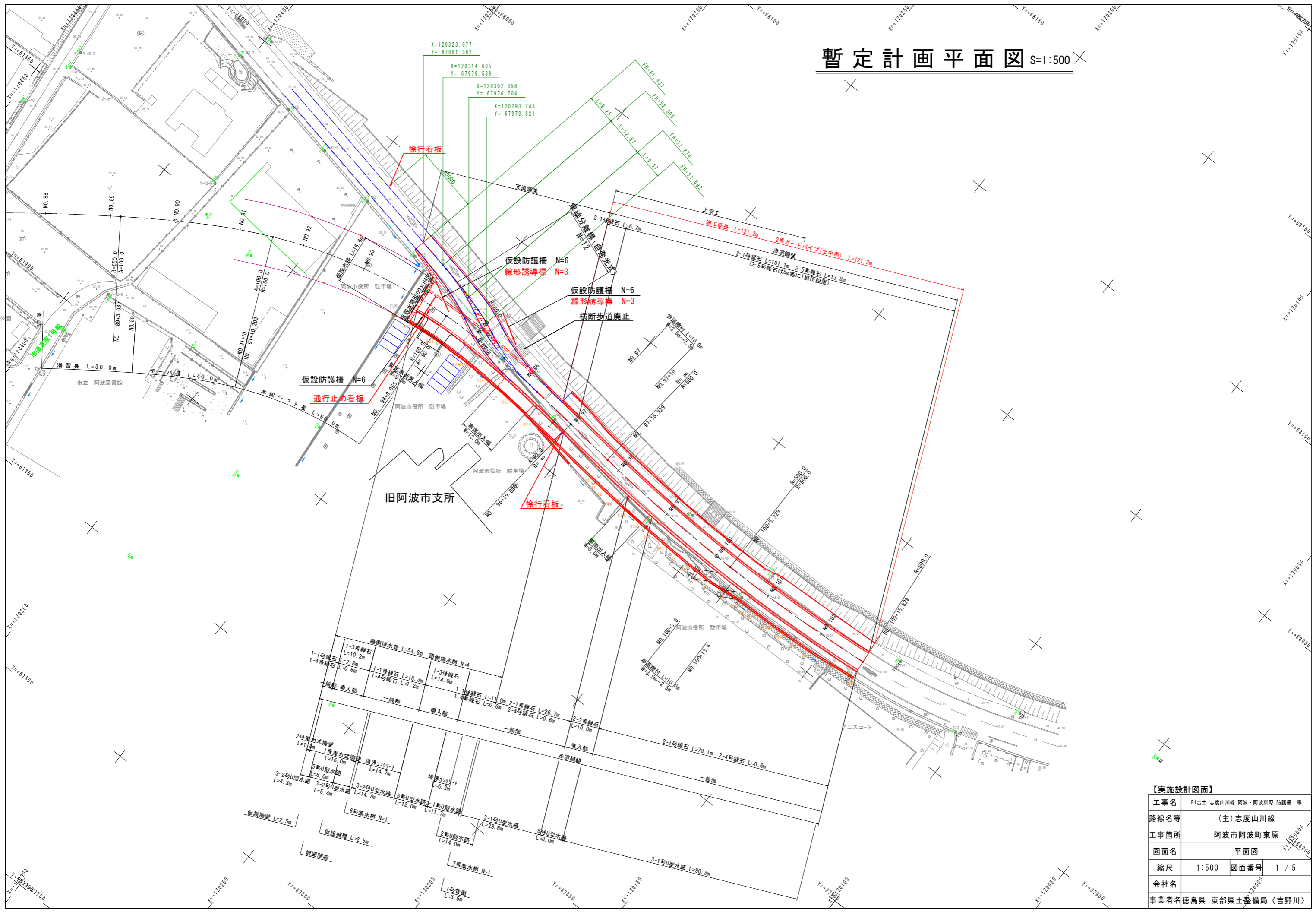


暫定計画平面図 S=1:500



【実施設計図面】	
工事名	R1吉士 志度山川線 阿波・阿波東原 防護柵工事
路線名等	(主) 志度山川線
工事箇所	阿波市阿波町東原
図面名	平面図
縮尺	1:500 図面番号 1 / 5
会社名	
事業者名	徳島県 東部県土整備局 (吉野川)

NO. 98

掘削	土砂	2.3
路床盛土	W<2.5m	0.1
	2.5m≤W<4.0m	-
	4.0m≤W	-
路体盛土	W<2.5m	0.1
	2.5m≤W<4.0m	-
	4.0m≤W	-
歩道盛土	W<2.5m	0.2
	2.5m≤W<4.0m	0.3
	4.0m≤W	-
路肩盛土	W<2.5m	0.1
法面整形	盛土	0.5
As取壊し	t=30	-
	t=50	9.3
CO取壊し	無筋構造物	0.3

擁壁作業土工

床掘	土砂	-	-
基面整正	土砂	-	-
埋戻し	C	-	-
埋戻し	D	-	0.4

水路作業土工

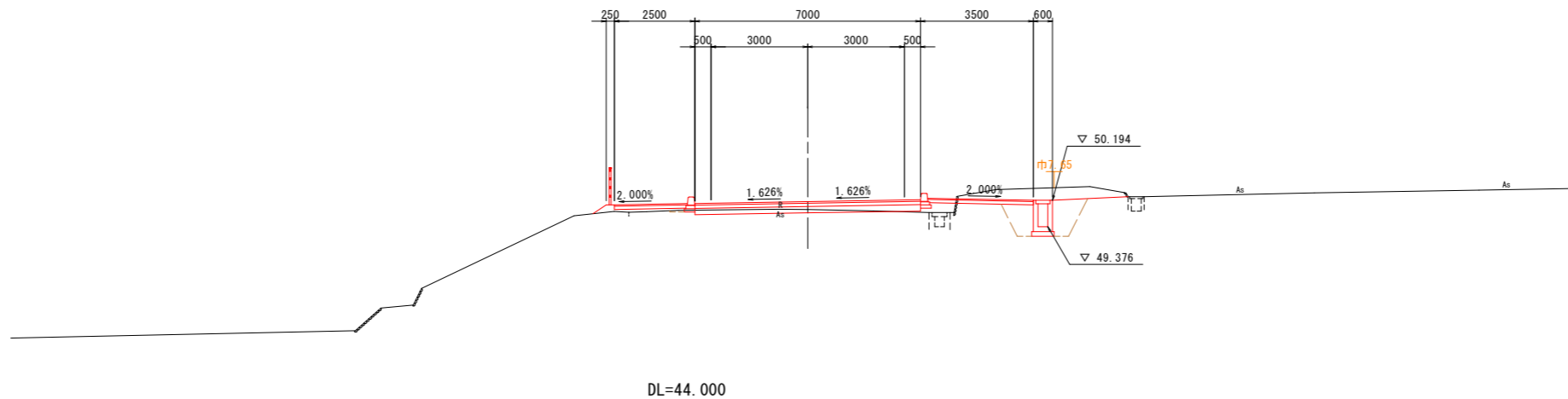
床掘	土砂	-	2.2
基面整正	土砂	-	-
埋戻し	C	-	1.6
埋戻し	D	-	-

横断図3

S=1:100

NO. 98

GH=49.908
FH=50.153



NO. 97

掘削	土砂	2.6
路床盛土	W<2.5m	0.1
	2.5m≤W<4.0m	-
	4.0m≤W	-
路体盛土	W<2.5m	-
	2.5m≤W<4.0m	-
	4.0m≤W	-
歩道盛土	W<2.5m	-
	2.5m≤W<4.0m	0.6
	4.0m≤W	-
路肩盛土	W<2.5m	0.1
法面整形	盛土	0.4
As取壊し	t=30	-
	t=50	9.7
CO取壊し	無筋構造物	0.5

擁壁作業土工

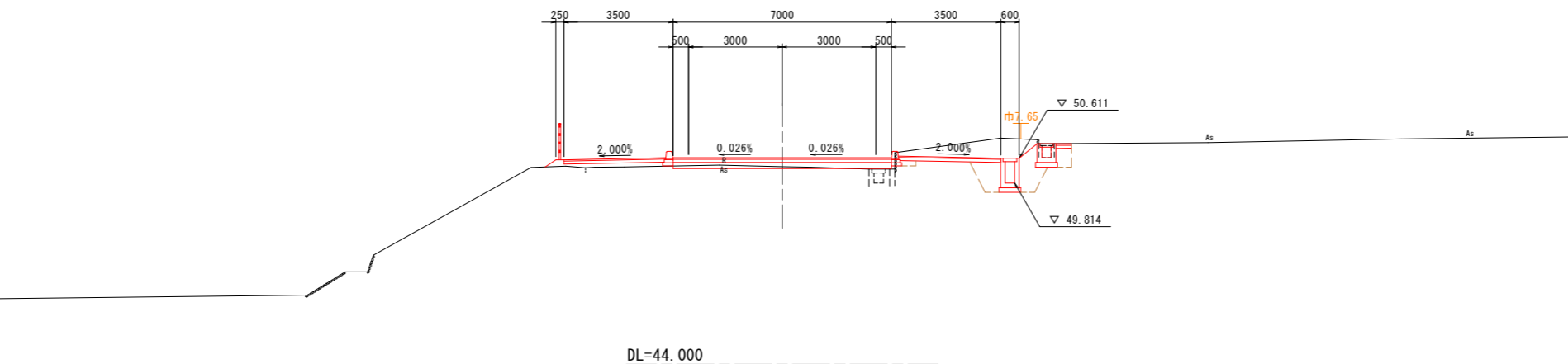
床掘	土砂	-	0.1
基面整正	土砂	-	-
埋戻し	C	-	-
埋戻し	D	-	0.5

水路作業土工

床掘	土砂	-	2.7
基面整正	土砂	-	-
埋戻し	C	-	0.7
埋戻し	D	-	1.1

NO. 97

GH=50.341
FH=50.626



【実施設計図面】

工事名	R1吉土 志度山川線 阿波・阿波東原 防護柵工事		
路線名等	(主)志度山川線		
工事箇所	阿波市阿波町東原		
図面名	横断図(その3)		
縮尺	1:100	図面番号	2 / 5
会社名			
事業者名	徳島県 東部県土整備局 (吉野川)		

NO. 100

掘削	土砂	1.5	
路床盛土	W<2.5m	0.1	
	2.5m≤W<4.0m	-	
	4.0m≤W	-	
路体盛土	W<2.5m	0.2	
	2.5m≤W<4.0m	-	
	4.0m≤W	-	
歩道盛土	W<2.5m	0.5	
	2.5m≤W<4.0m	-	
	4.0m≤W	-	
路肩盛土	W<2.5m	-	
法面整形	盛土	0.1	-
As取壊し	t=30	-	
	t=50	10.1	
CO取壊し	無筋構造物	0.3	

擁壁作業土工

床掘	土砂	0.1	-
基面整正	土砂	-	-
埋戻し	C	-	-
埋戻し	D	0.1	0.4

水路作業土工

床掘	土砂	-	2.5
基面整正	土砂	-	-
埋戻し	C	-	1.9
埋戻し	D	-	-

NO. 99

掘削	土砂	0.6	
路床盛土	W<2.5m	0.1	
	2.5m≤W<4.0m	-	
	4.0m≤W	-	
路体盛土	W<2.5m	0.2	
	2.5m≤W<4.0m	-	
	4.0m≤W	-	
歩道盛土	W<2.5m	-	
	2.5m≤W<4.0m	0.7	
	4.0m≤W	-	
路肩盛土	W<2.5m	-	
法面整形	盛土	0.1	-
As取壊し	t=30	-	
	t=50	10.1	
CO取壊し	無筋構造物	0.2	

擁壁作業土工

床掘	土砂	0.1	-
基面整正	土砂	-	-
埋戻し	C	-	-
埋戻し	D	0.1	0.4

水路作業土工

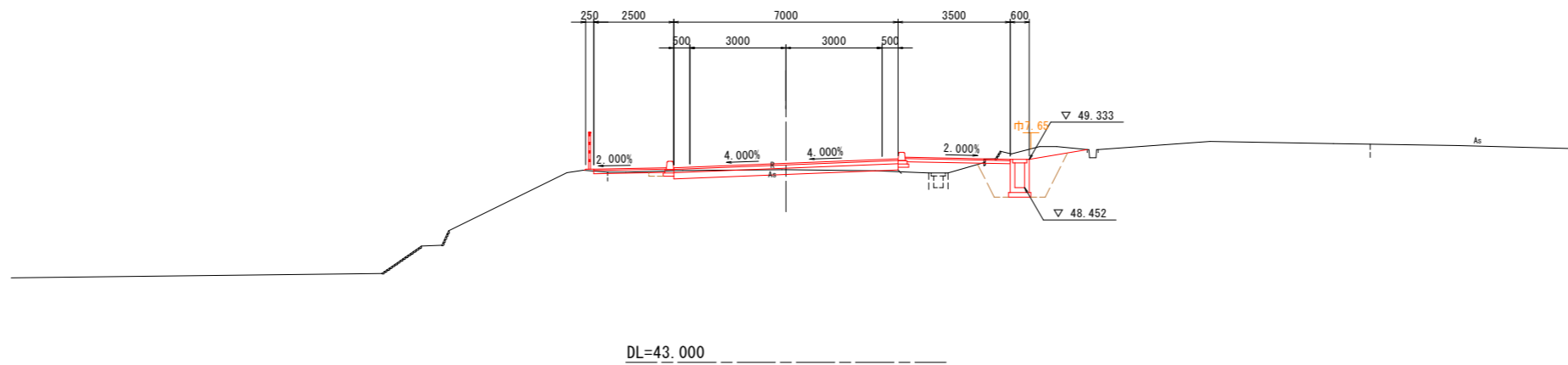
床掘	土砂	-	1.5
基面整正	土砂	-	-
埋戻し	C	-	-
埋戻し	D	-	0.9

横断図4

S=1:100

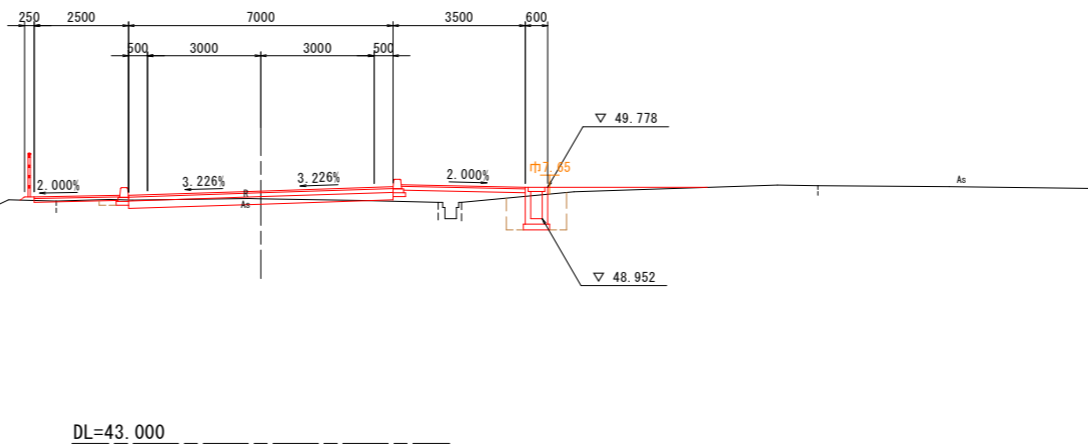
NO. 100

GH=49.013
FH=49.209



NO. 99

GH=49.477
FH=49.681



【実施設計図面】

工事名	R1吉士 志度山川線 阿波・阿波東原 防護柵工事		
路線名等	(主)志度山川線		
工事箇所	阿波市阿波町東原		
図面名	横断図(その4)		
縮尺	1:100	図面番号	3 / 5
会社名			
事業者名	徳島県 東部県土整備局 (吉野川)		

NO. 102		
掘削	土砂	2.3
路床盛土	W<2.5m	-
	2.5m≤W<4.0m	-
	4.0m≤W	-
路体盛土	W<2.5m	-
	2.5m≤W<4.0m	-
	4.0m≤W	-
歩道盛土	W<2.5m	0.2
	2.5m≤W<4.0m	-
	4.0m≤W	-
路肩盛土	W<2.5m	-
法面整形	盛土	-
As取壊し	t=30	4.9
	t=50	7.0
CO取壊し	無筋構造物	0.4

擁壁作業土工		
床掘	土砂	0.1
基面整正	土砂	-
埋戻し	C	-
埋戻し	D	0.1

水路作業土工		
床掘	土砂	-
基面整正	土砂	-
埋戻し	C	-
埋戻し	D	1.7

NO. 101		
掘削	土砂	1.7
路床盛土	W<2.5m	-
	2.5m≤W<4.0m	-
	4.0m≤W	-
路体盛土	W<2.5m	-
	2.5m≤W<4.0m	-
	4.0m≤W	-
歩道盛土	W<2.5m	0.6
	2.5m≤W<4.0m	-
	4.0m≤W	-
路肩盛土	W<2.5m	-
法面整形	盛土	-
As取壊し	t=30	4.9
	t=50	7.0
CO取壊し	無筋構造物	0.4

擁壁作業土工		
床掘	土砂	0.1
基面整正	土砂	-
埋戻し	C	-
埋戻し	D	0.1

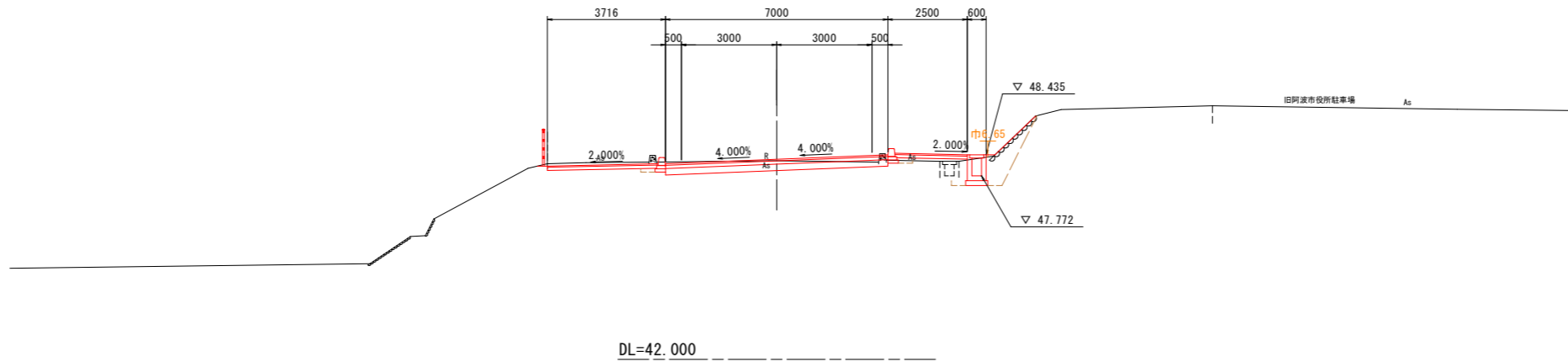
水路作業土工		
床掘	土砂	-
基面整正	土砂	-
埋戻し	C	1.1
埋戻し	D	0.7

横断図5

S=1:100

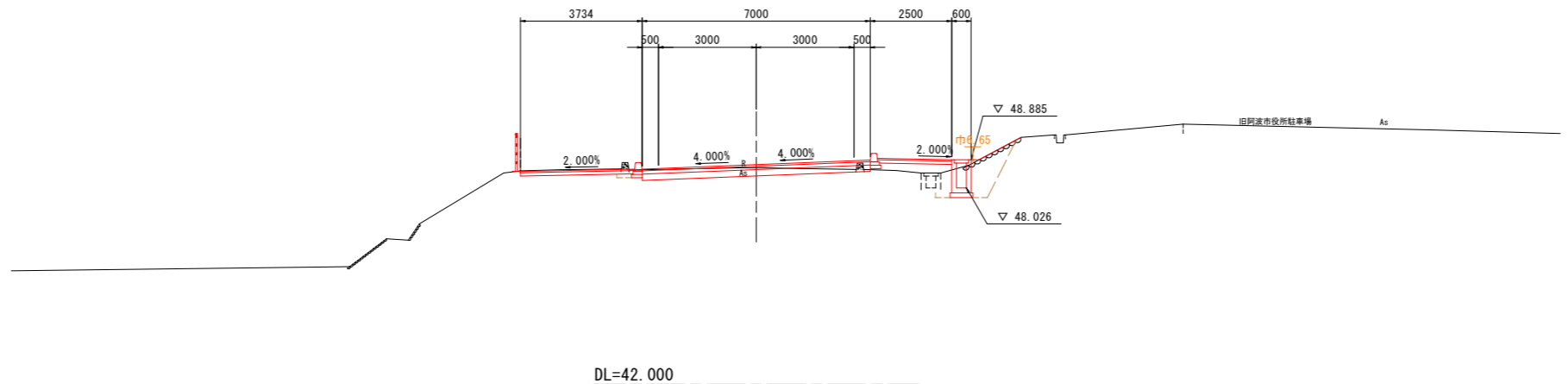
NO. 102

GH=48.245
FH=48.291



NO. 101

GH=48.643
FH=48.741



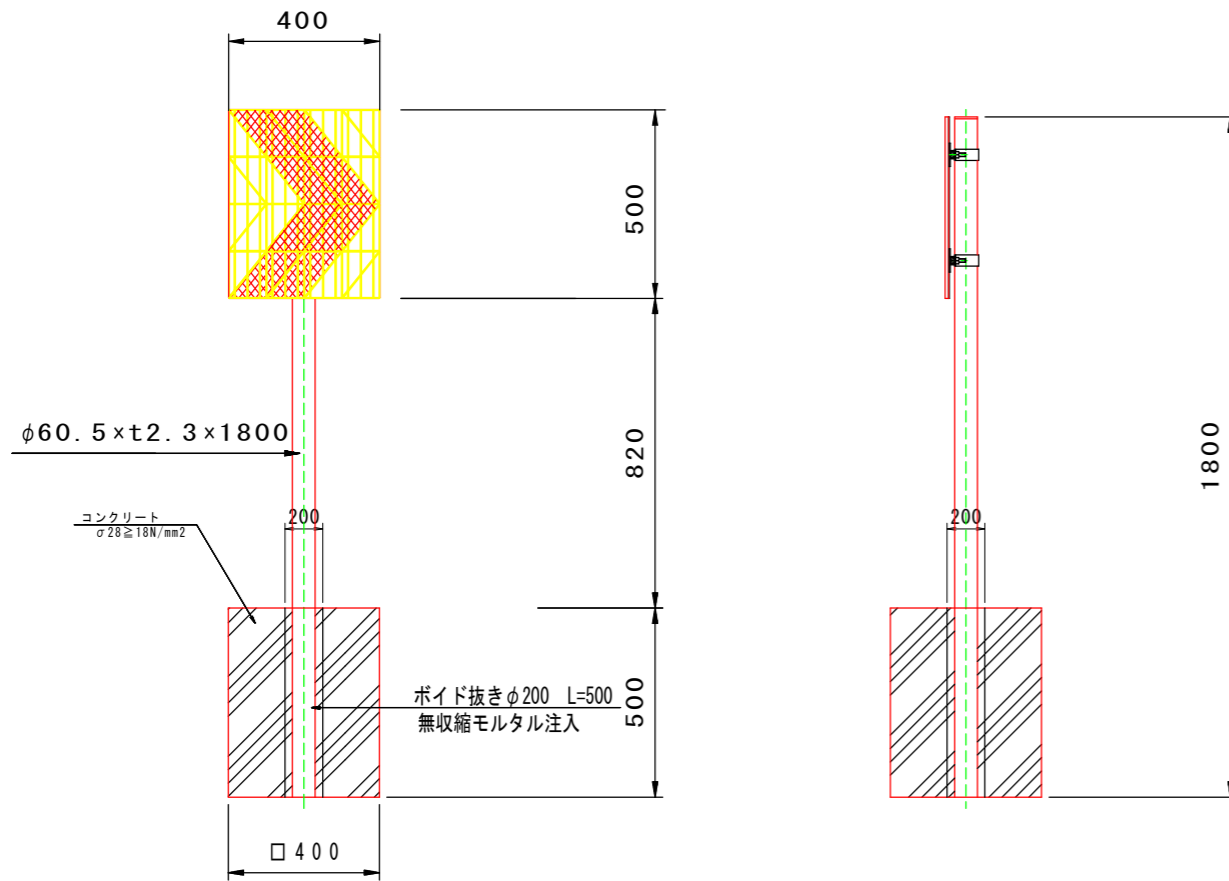
【実施設計図面】

工事名	R1吉士 志度山川線 阿波・阿波東原 防護柵工事		
路線名等	(主)志度山川線		
工事箇所	阿波市阿波町東原		
図面名	横断図(その5)		
縮尺	1:100	図面番号	4 / 5
会社名			
事業者名	徳島県 東部県土整備局 (吉野川)		

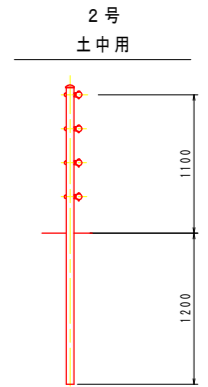
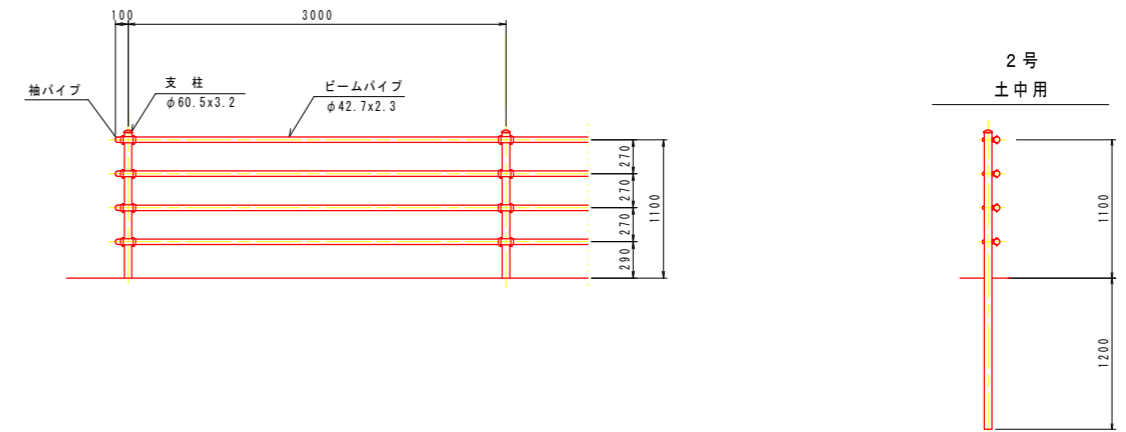
構造図 (その1)

線形誘導標

設置図 S=1/10



ガードパイプ S=1:30 P種 (H=1100)



部材	細別	単位	数量
支柱	φ60.5 t2.3 L1800	本	1
標示板	400×500 t1.2	枚	1

基礎

種別	細別	単位	数量
コンクリート	18N/mm2以上	m3	0.064
型枠	一般型枠	m2	0.8
ボイド抜き	φ200	m	0.5
モルタル	無収縮	m3	0.014

【実施設計図面】

工事名	R1吉土 志度山川線 阿波・阿波東原 防護柵工事		
路線名等	(主) 志度山川線		
工事箇所	阿波市阿波町東原		
図面名	構造図 (その4)		
縮尺	1:50	図面番号	5 / 5
会社名			
事業者名	徳島県 東部県土整備局 (吉野川)		